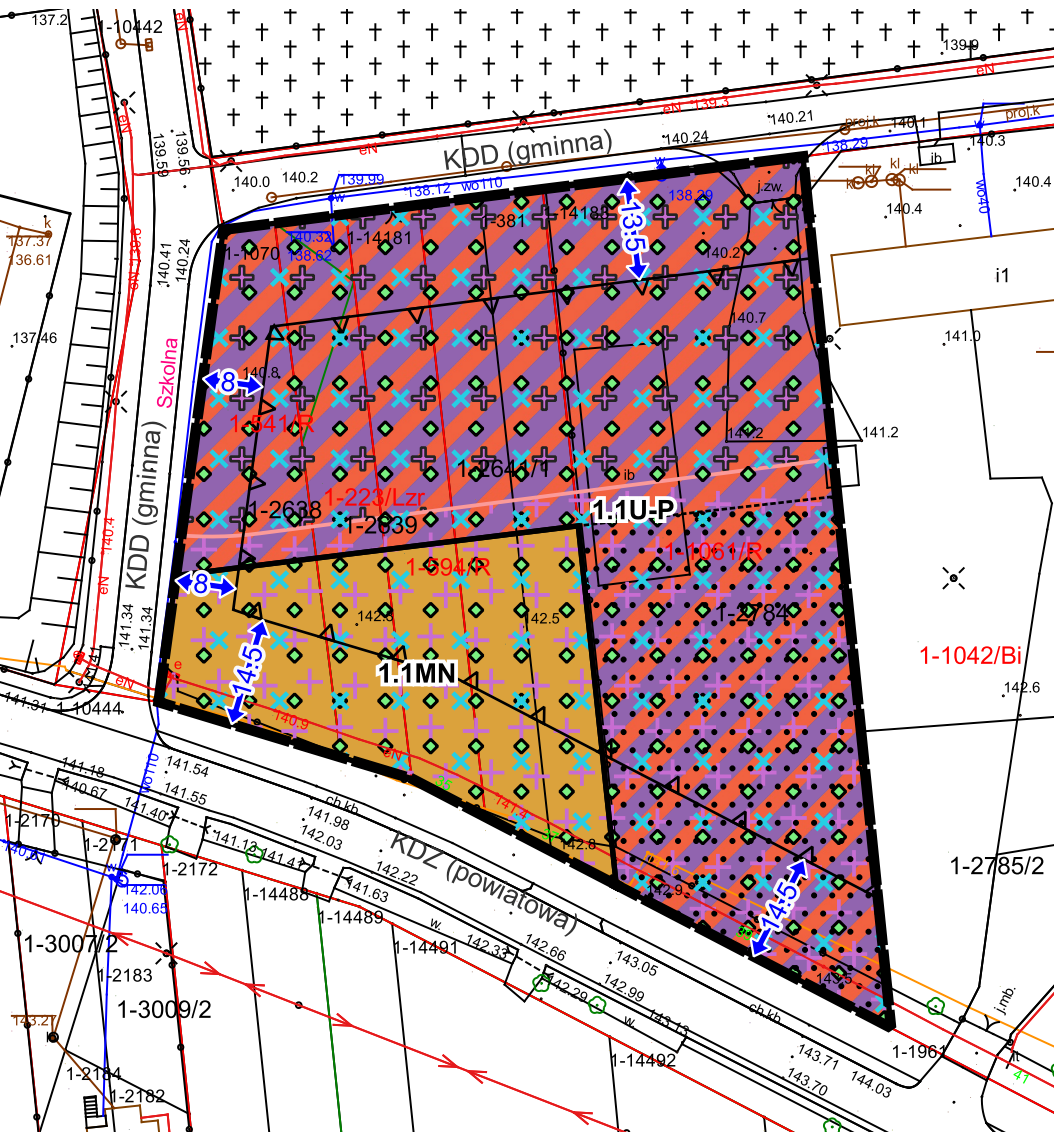
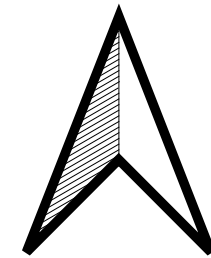


MIEJSCOWY PLAN ZAGOSPODAROWANIA PRZESTRZENNEGO DLA CZĘŚCI TERENÓW POŁOŻONYCH NA OBSZARZE
 GMINY BARANÓW



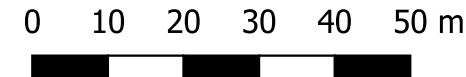
- granica obszaru objętego miejscowym planem zagospodarowania przestrzennego
- linie rozgraniczające tereny o różnym przeznaczeniu lub różnych zasadach zagospodarowania
- nieprzekraczalna linia zabudowy
- teren zabudowy mieszkaniowej jednorodzinnej
- teren usług lub produkcji
- miejsce lokalizacji terenu elektrowni słonecznej (wydzielenie wewnętrzne)
- obszar występowania Głównego Zbiornika Wód Podziemnych Nr 406 Niecka Lubelska (Zbiornik Lublin)
- korytarz ekologiczny "Dolina Dolnego Wieprza"
- strefa ochrony sanitarnej od cmentarza 50 m
- strefa ochrony sanitarnej od cmentarza 50 m - 150 m
- wymiarowanie odległości w metrach
- oznaczenie informacyjne terenu drogi zbiorczej (w kategorii powiatowej) zlokalizowanej poza obszarem objętym planem
- oznaczenie informacyjne terenu drogi dojazdowej (w kategorii gminnej) zlokalizowanej poza obszarem objętym planem



Załącznik Nr 4
 do Uchwały Nr
 Rady Gminy Baranów
 z dnia

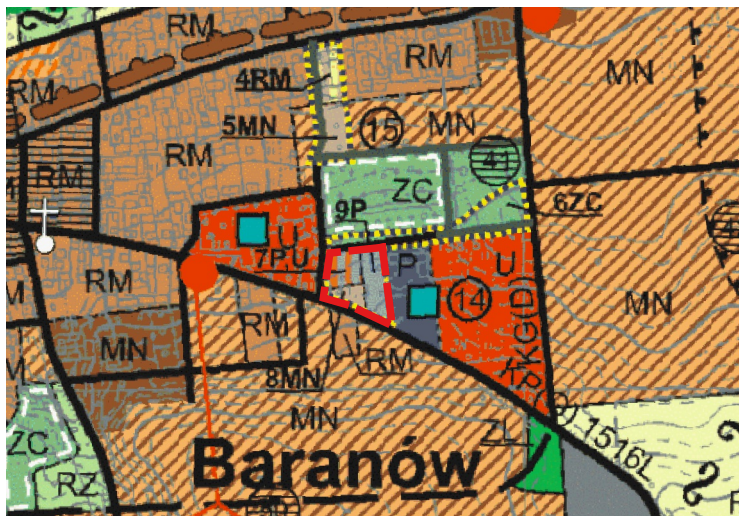
obręb: Baranów

SKALA 1:1000



Układ współrzędnych: PUWG 2000 strefa 7 (EPSG:2178)
 Plan miejscowy wykonano na kopii mapy zasadniczej w postaci wektorowej w skali 1:1000, pochodzącej z Wydziału Geodezji, Kartografii, Katastru i Gospodarki Nieruchomościami Starostwa Powiatowego
 Data wykonania kopii: 2024-10-21
 Nr licencji: GN-OD.6642.1.1843.2024_0614_P

WYRYS
 ZE STUDIUM UWARUNKOWAŃ I KIERUNKÓW
 ZAGOSPODAROWANIA PRZESTRZENNEGO GMINY BARANÓW
 PRYJĘTEGO UCHWAŁĄ NR XXXIII/198/2022 RADY GMINY BARANÓW
 Z DNIA 25 LUTEGO 2022 r.
 SKALA 1:10 000



- granica obszaru objętego miejscowym planem zagospodarowania przestrzennego
- OZNACZENIA DO WYRYSU ZE STUDIUM**
- GRANICE TERENÓW O RÓŻNYCH ZASADACH ZAGOSPODAROWANIA
- GRANICE TERENÓW DLA KTÓRYCH MIEJSCOWYCH PLAN ZAGOSPODAROWANIA PRZESTRZENNEGO SPORZĄDZA SIĘ OBOWIĄZKOWO
- GRANICE STREFY WOKÓŁ OBIEKTU UCIAŻLIWEGO
- GRANICA OBSZARU NATURA 2000 "DOLNY WIEPRZ"
- GRANICE DEN DOLIN RZECZNYCH
- SYSTEM PRZYRODNICZY GMINY
- OBSZARY LASÓW I ZADRZEWIEŃ
- TERENY I OBIEKTY WPISANE DO GMINNEJ EWIDENCJI ZABYTKÓW (STREFA B)
- TERENY CMENTARZY
- TERENY UPRAW POŁOWYCH I OGRODNICZYCH BEZ PRAWA ZABUDOWY
- TERENY TRWAŁYCH UŻYTKÓW ZIELONYCH
- TERENY ZABUDOWY ZAGRODOWEJ
- TERENY ZABUDOWY MIESZKANIOWEJ JEDNORODZINNEJ

- GRANICA OBSZARÓW OBJĘTYCH ZMIANĄ PRZEZNACZENIA
- OBSZARY ZABUDOWY JEDNORODZINNEJ I ZAGRODOWEJ
- OBSZARY ZABUDOWY ZAGRODOWEJ I JEDNORODZINNEJ
- USŁUGI PUBLICZNE I KOMERCYJNE
- TERENY OBIEKTÓW PRODUKCYJNYCH, SKŁADÓW I MAGAZYNÓW ORAZ ZABUDOWY USŁUGOWEJ
- TERENY OBIEKTÓW PRODUKCYJNYCH, SKŁADÓW I MAGAZYNÓW
- TERENY ZABUDOWY Z PRZEWAGĄ ZABUDOWY MIESZKANIOWEJ JEDNORODZINNEJ
- TERENY URZĄDZEŃ KOMUNIKACJI SAMOCHODOWEJ
- TERENY STACJI WODOCIĄGOWYCH
- SIEĆ ELEKTROENERGETYCZNA ŚREDNIEGO NAPIĘCIA I STACJE TRANSFORMATOROWE
- ZABYTKI ARCHEOLOGICZNE
- DROGI POWIATOWE
- DROGI GMINNE